
















01 mei 18 - eurek@s pelgrimagetocht - te Heppeneert

## Sint-Jozefkerk - Wiemesmeer tot 't Stasjon - As (7,7 km)

	1. Sint-Jozefkerk - Wiemesmeer	
	2. Ga naar Asserweg en wandel naar het noordoosten 20 m	20 m
	3. Sla linksaf op Weg 2.71 km	35 min 2.7 km
	4. Sla rechtsaf op Fietspad 1408 m	18 min 4.1 km
	5. Sla linksaf op Fietspad 111 m	2 min 4.3 km
	6. Sla linksaf op track 194 m	2 min 4.4 km
	7. Sla linksaf op Oeleinderheide 427 m	5 min 4.9 km
	8. Sla rechtsaf op track 10 m	14 s 4.9 km
	9. Sla linksaf op Maasmechelen Blauw 268 m	4 min 5.1 km
	10. Sla linksaf op Maasmechelen Blauw 189 m	2 min 5.3 km
	11. Sla linksaf op Hoven 321 m	4 min 5.7 km
	12. Sla linksaf op Fietspad 872 m	6.5 km
	13. Sla linksaf op Maasmechelen Blauw 14 m	19 s 6.5 km
	14. Sla linksaf op Fietspad 675 m	9 min 7.2 km
	15. Sla linksaf op toegangsweg 469 m	6 min 7.7 km
	16. 't Stasjon - As 23 m	10 s 7.7 km